
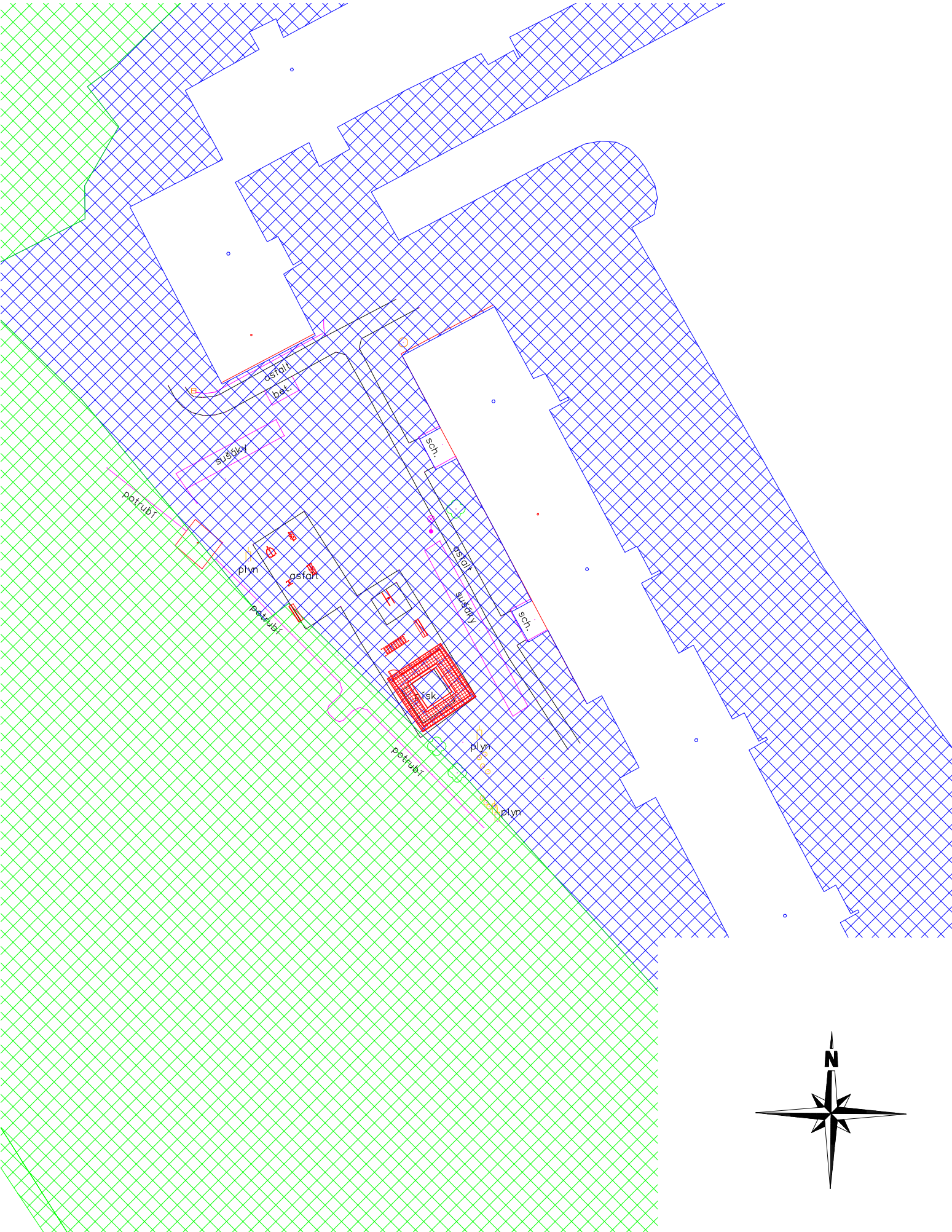
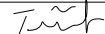







# Lokalita ul. Habrová, Třinec

# Legenda

- 561/9 – Město Třinec, Jablunkovská 160, Staré Město, 73961 Třinec
- 449/1 – Lesy České republiky, s.p., Přemyslova 1106/19, Nový Hradec Králové, 50008 Hradec Králové



ODPOV.PROJEKTANT ZAKÁZKY		ING. DUŠAN TVARŮŽEK				 JANÁČKOVA 1194/12 702 00 OSTRAVA, MORAVSKÁ OSTRAVA	
ODPOV.PROJEKTANT SO, PS		ING. DUŠAN TVARŮŽEK					
NAVRHL, VYPRACOVAL		ING. DUŠAN TVARŮŽEK					
KRESLIL, PSAL		ING. DUŠAN TVARŮŽEK					
KONTROLOVAL		ING. MICHAL KROUPA					
KRAJ	MORAVSKOSLEZSKÝ	OBEC	TŘINEC			STUPEŇ	PROJEKT
INVESTOR	MĚSTO TŘINEC					DATUM	05/2017
AKCE <b>LOKALITA UL. HABROVÁ</b> <b>(parkoviště, chodník, VO, dětské hřiště)</b> <b>1.etapa/3</b>						MĚŘITKO	1:500
						FORMÁT	3xA4
						ZAK.ČÍSLO	1703202
						ČÁST DOKUMENTACE C	
VÝKRES <b>KATASTRÁLNÍ SITUACE</b>						ČÍS.SOUPRAVY	ČÍS.PŘÍLOHY 5